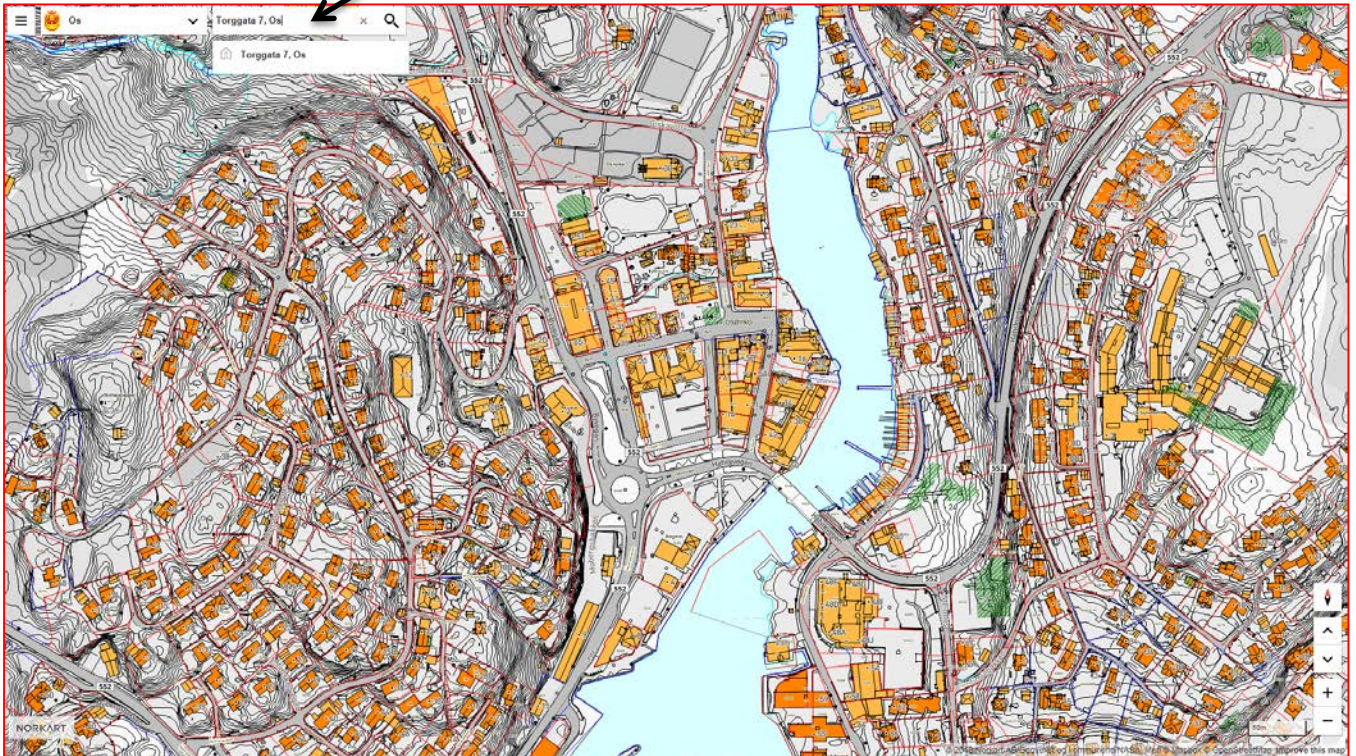


Rettleiing i bruk av webkartet

Korleis finn eg fram til riktig stad eller eigedom i kartet?

Du kan finne fram til den staden eller eigedomen du ønsker i kartet ved å søke opp gards- og bruksnummer, adresse og stadnamn. Ved søk brukar du søkevinduet øvst i bildet og trykker vidare på søkeresultatet (kjem opp under søkevinduet).

HER

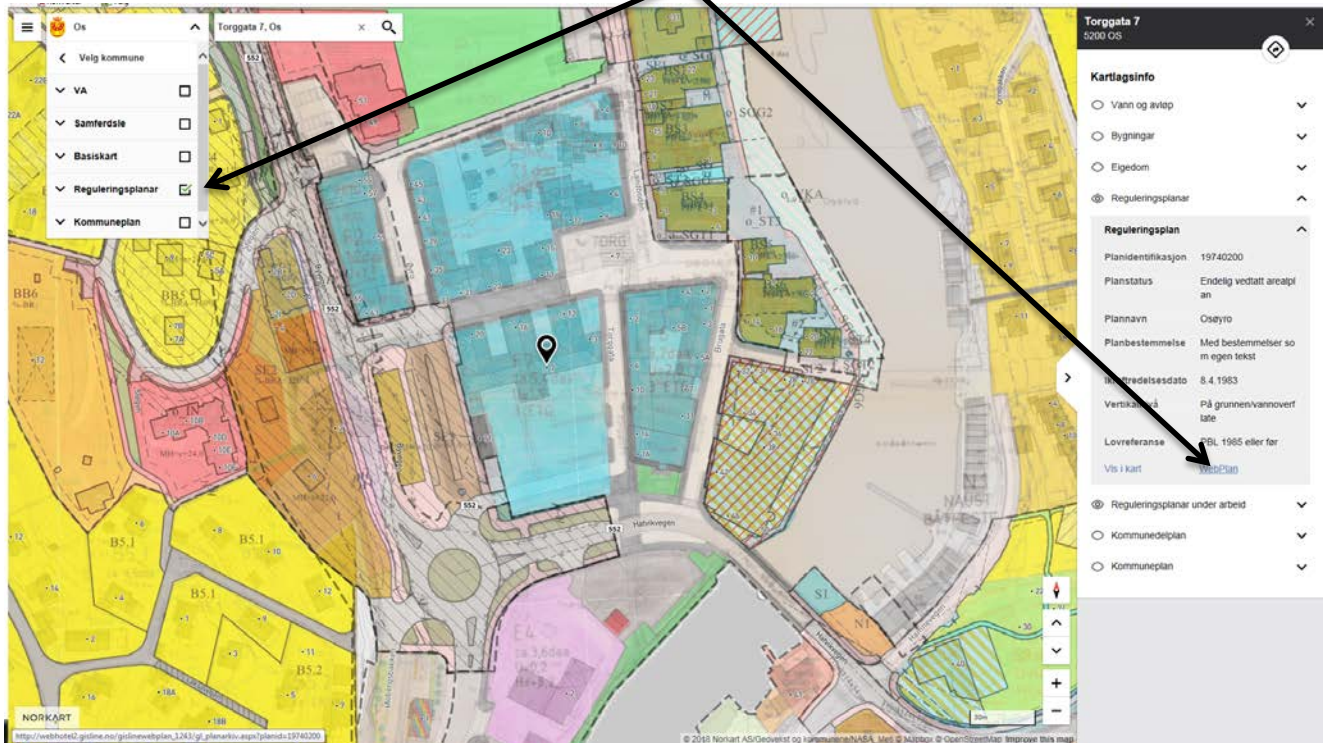


Korleis kan eg sjå kva planar som er gjeldande for eigedomen?

I oppgavelinja øvst i kartet finn du alle kartval.

For å finne gjeldande reguleringsplan vel du *Reguleringsplanar* som då vil visast i kartet viss området er regulert. Treng du å sjå plankart, føresegner og andre dokument, må du klikke og velje reguleringsplan til høgre under kartlagsinfo. Heilt nedst i boksen trykker du på *Vis Webplan*.

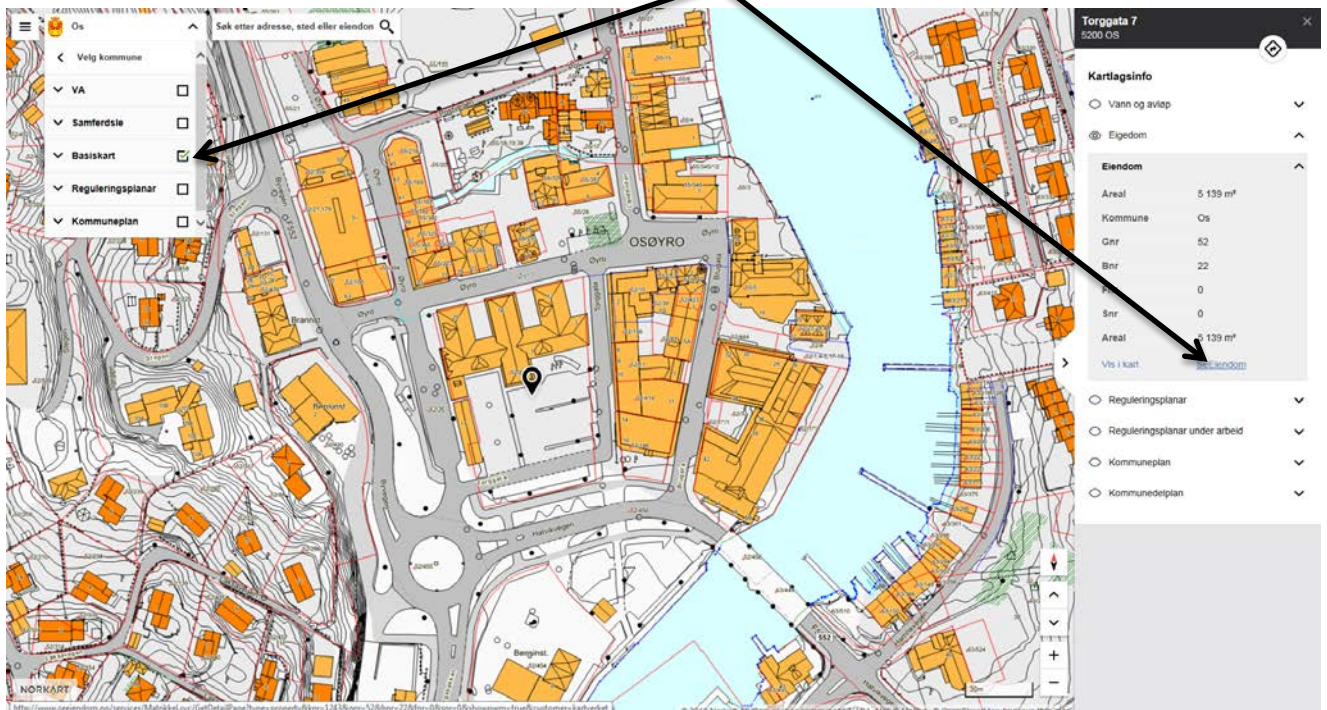
HER



Korleis finn eg anna informasjon i kartet?

Under *Meny* og *Kartlagsinfo* kan du finne informasjon om leidningsnett, bygningar og eigedom mm. Du får opp informasjon for det området du peikar på i kartet. Døme nedanfor syner korleis ein finner opplysningar om eigedom.

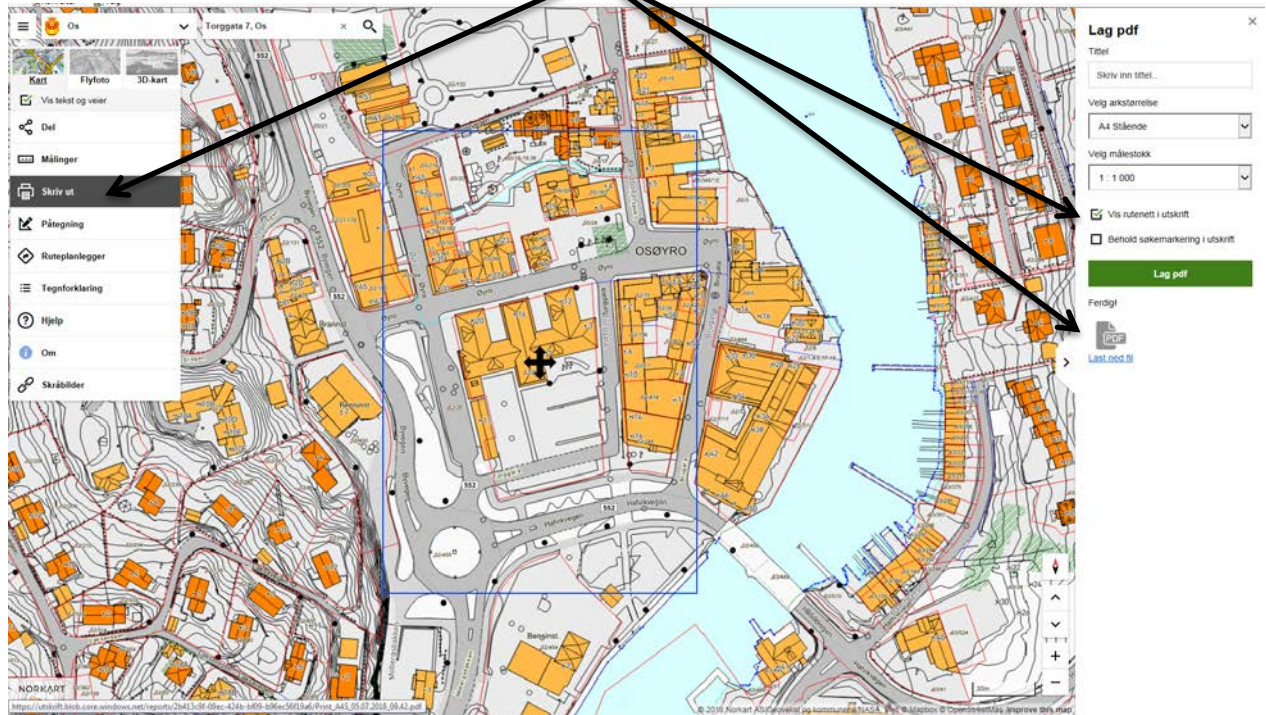
HER



Korleis lage utskrift?

Under *Meny* til venstre vel ein: Skriv ut. NB! Hugs å krysse av for: **Vis rutenett i utskrift** dersom kartet skal sendast inn ilag med søknader til kommunen.

HER



Korleis kan ein sjå på skråfoto?

Under menyen til venstre ligg koplinga mot skråfoto.

HER

